





LEGENDA:


-  DEMOLICE OBJEKTU ZUŠ
-  HRANICE KATASTR NEMOVITOSTÍ
-  HRANICE ZÁJMOVÉHO ÚZEMÍ

SEZNAM POZEMKŮ PODLE KN, NA KTERÝCH SE STAVBA UMÍSTUJE			
PARC. Č.	VÝMĚRA	DRUH	MAJITEL
92/1	1324 m²	ostatní plocha	Vlastnické právo Plzeňský kraj, Škroupova 1760/18, Jižní Předměstí, 30100 Plzeň Hospodaření se svěřeným majetkem kraje Základní umělecká škola, Plzeň, Sokolovská 54, Sokolovská 1165/54, Bolevec,32300 Plzeň
92/3	1081 m²	zastavěná plocha a nádvoří	Vlastnické právo Plzeňský kraj, Škroupova 1760/18, Jižní Předměstí, 30100 Plzeň Hospodaření se svěřeným majetkem kraje Základní umělecká škola, Plzeň, Sokolovská 54, Sokolovská 1165/54, Bolevec,32300 Plzeň

KATASTRÁLNÍ ÚZEMÍ - Bolevec (722120)



±0,000 = 365,10 m.n.m.

		akce: DEMOLICE OBJEKTU ZUŠ	
Pod Všemi svatými 4, Plzeň 301 64, tel: 377 542 288			
HIP: projectstudio8 s.r.o.		místo stavby: U Jam 1353/14, Plzeň parcelní číslo 1081, 1324, k. ú. Bolevec	
autor: Ing. O. Janout, P. Soukup DiS.			
zodp. projektant: Ing. O. Janout		zadavatel: Základní umělecká škola, Plzeň, Sokolovská 54 Sokolovská 1165/54, 32300 Plzeň	
vypracoval: P. Soukup DiS.			
číslo zakázky:		část: C. SITUACE STAVBY	
datum: 11/2022	stupeň projektu: DBP	obsah: SITUACE KATASTRÁLNÍ	
číslo přílohy: C.2.	měřítko: 1:500	www.projectstudio8.cz	